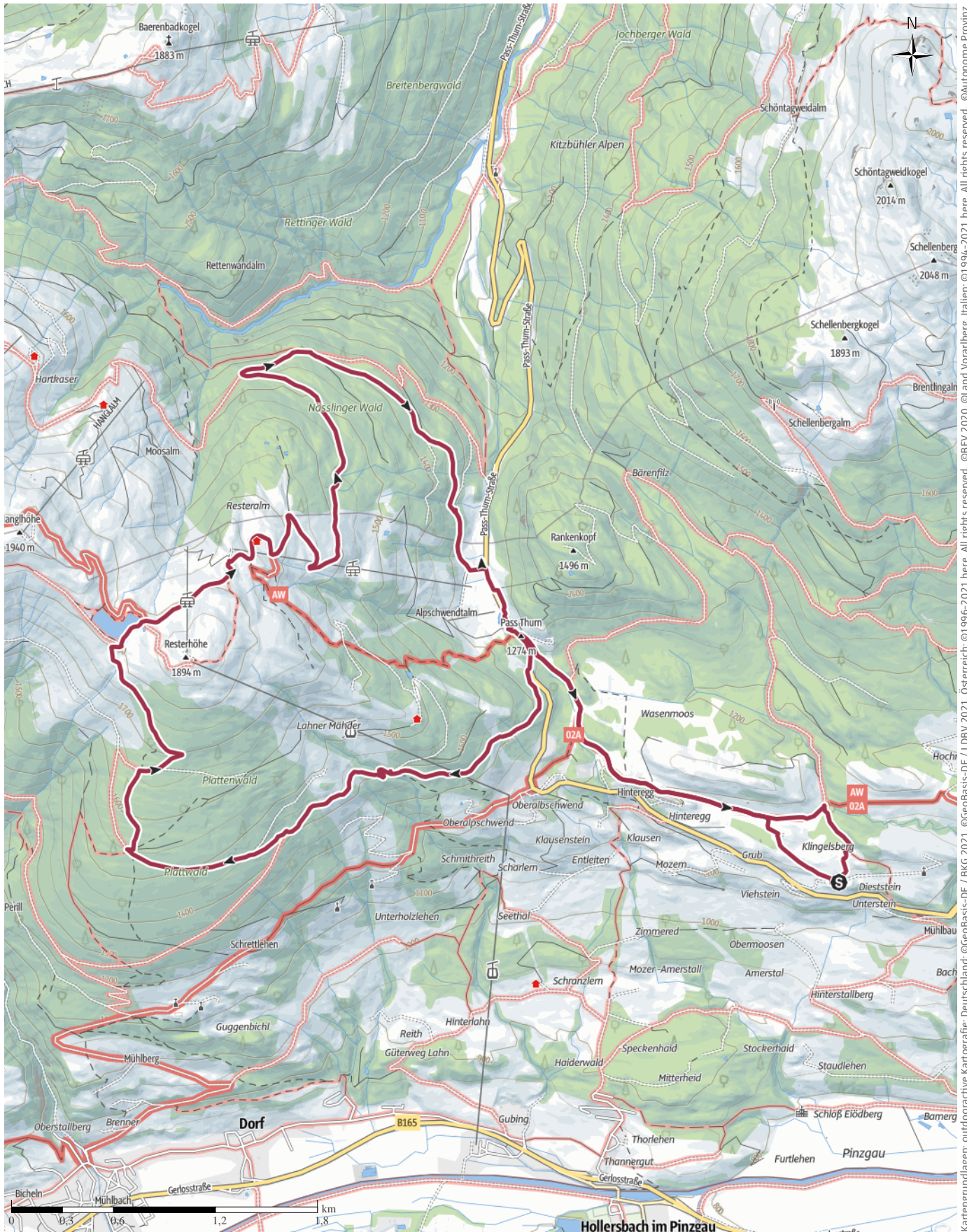


Tourenplanung am 2023-09-09

↔ 17,9 km | ⌚ 5:20 h | ⬆️ 708 m | ⬆️ 708 m | Schwierigkeit -



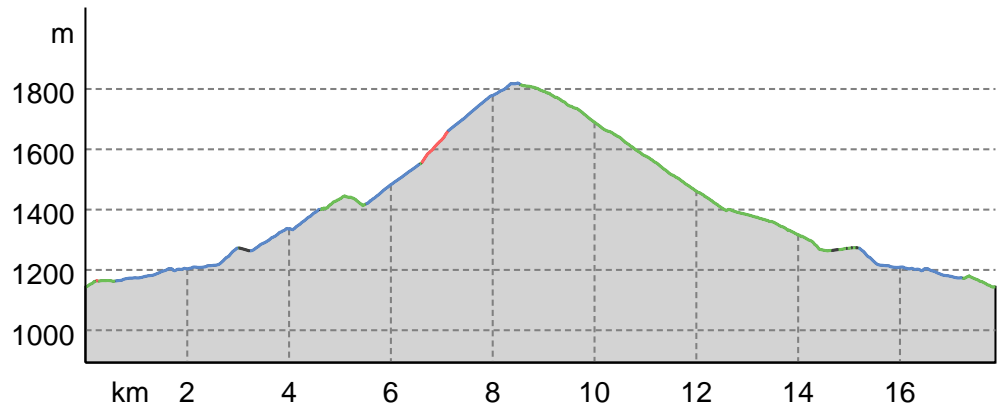
Kartengrundlagen: outdooractive Kartografie; Deutschland: ©GeoBasis-DE / LDBV 2021, Österreich: ©1996-2021 here. All rights reserved. ©BBEV 2020, ©Land Vorarlberg, Italien: ©1994-2021 here. All rights reserved. ©Autonome Provinz Bozen – Südtirol – Abteilung Natur, Landschaft und Raumentwicklung, © Cartago S.R.L. Kartengrundlagen: outdooractive Kartografie; ©OpenStreetMap (www.openstreetmap.org)

Tourenplanung am 2023-09-09

Wegarten

— Schotterweg	8,3 km
— Naturweg	8,6 km
— Pfad	0,6 km
— Straße	0,4 km

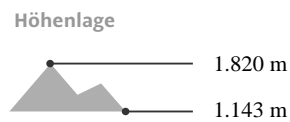
Höhenprofil



Tourdaten

Wanderung

Strecke	↔	17,9 km
Dauer	🕒	5:20 h
Aufstieg	⬆️	708 m
Abstieg	⬇️	708 m



Barbara Loferer-Lainer

Aktualisierung: 09.09.2023

Tour zum Mitnehmen für iPhone und Android



QR-Code scannen und diese Tour offline speichern, mit Freunden teilen und mehr.

Webseite

<https://out.ac/IMvwZZ>