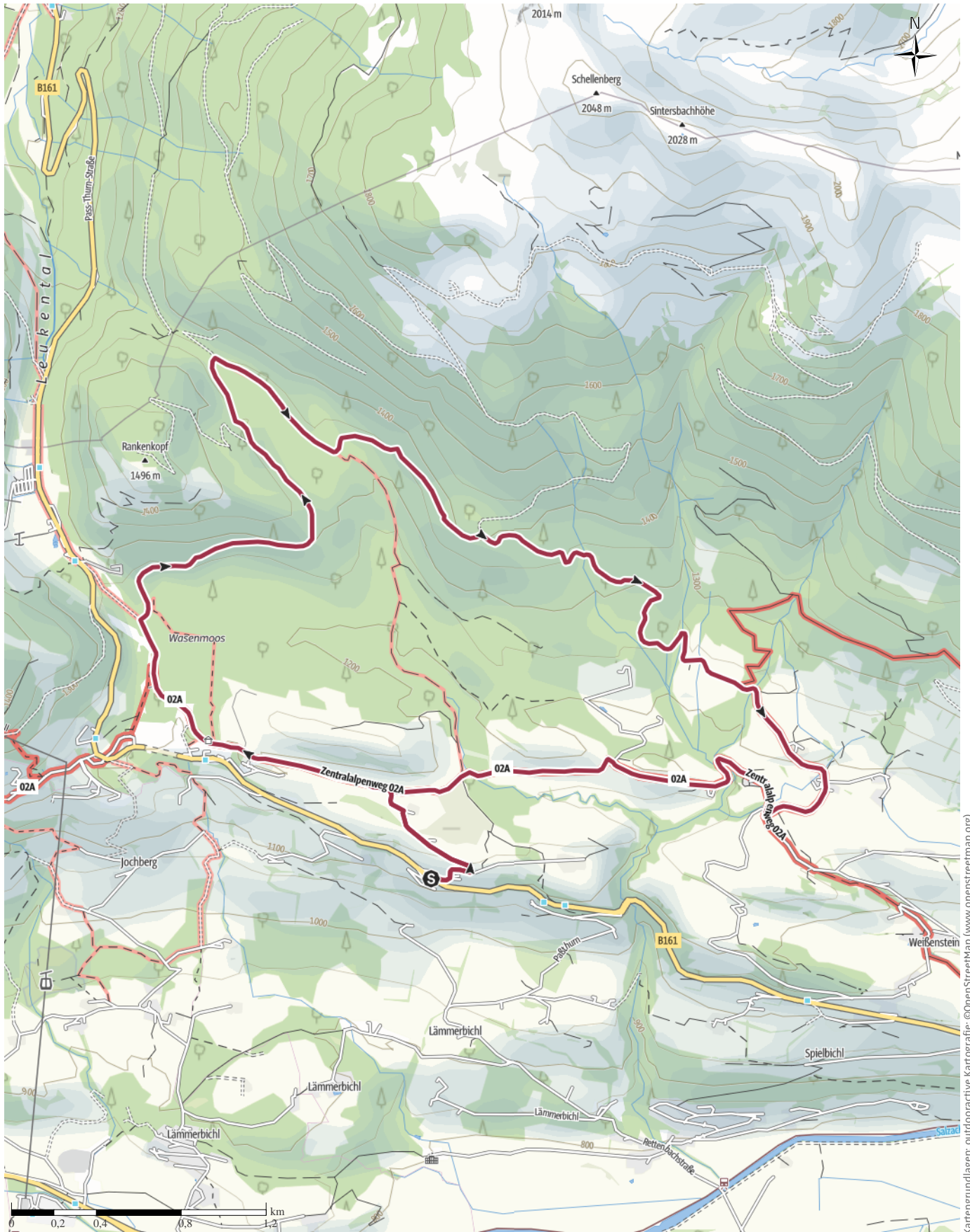


Tourenplanung am 2024-08-17

↔ 12,7 km | ⌚ 3:30 h | ▲ 315 m | ▼ 315 m | Schwierigkeit -



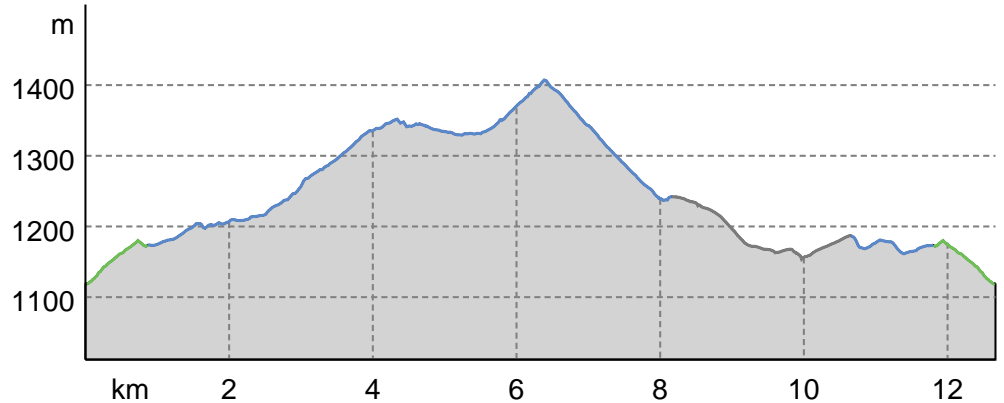
Kartengrundlagen: outdooractive Kartografie; ©OpenStreetMap (www.openstreetmap.org)

Tourenplanung am 2024-08-17

Wegarten

Asphalt	2,5 km
Schotterweg	8,4 km
Naturweg	1,7 km
Straße	0 km

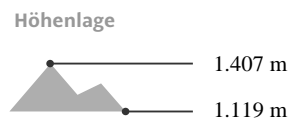
Höhenprofil



Tourdaten

Wanderung

Strecke	↔	12,7 km
Dauer	🕒	3:30 h
Aufstieg	⬆️	315 m
Abstieg	⬇️	315 m



Barbara Loferer-Lainer

Aktualisierung: 17.08.2024

Große Moorrunde - Säumertour 02/2025

Tour zum Mitnehmen für iPhone und Android



QR-Code scannen und diese Tour offline speichern, mit Freunden teilen und mehr.

Webseite

<https://out.ac/IVVvTi>