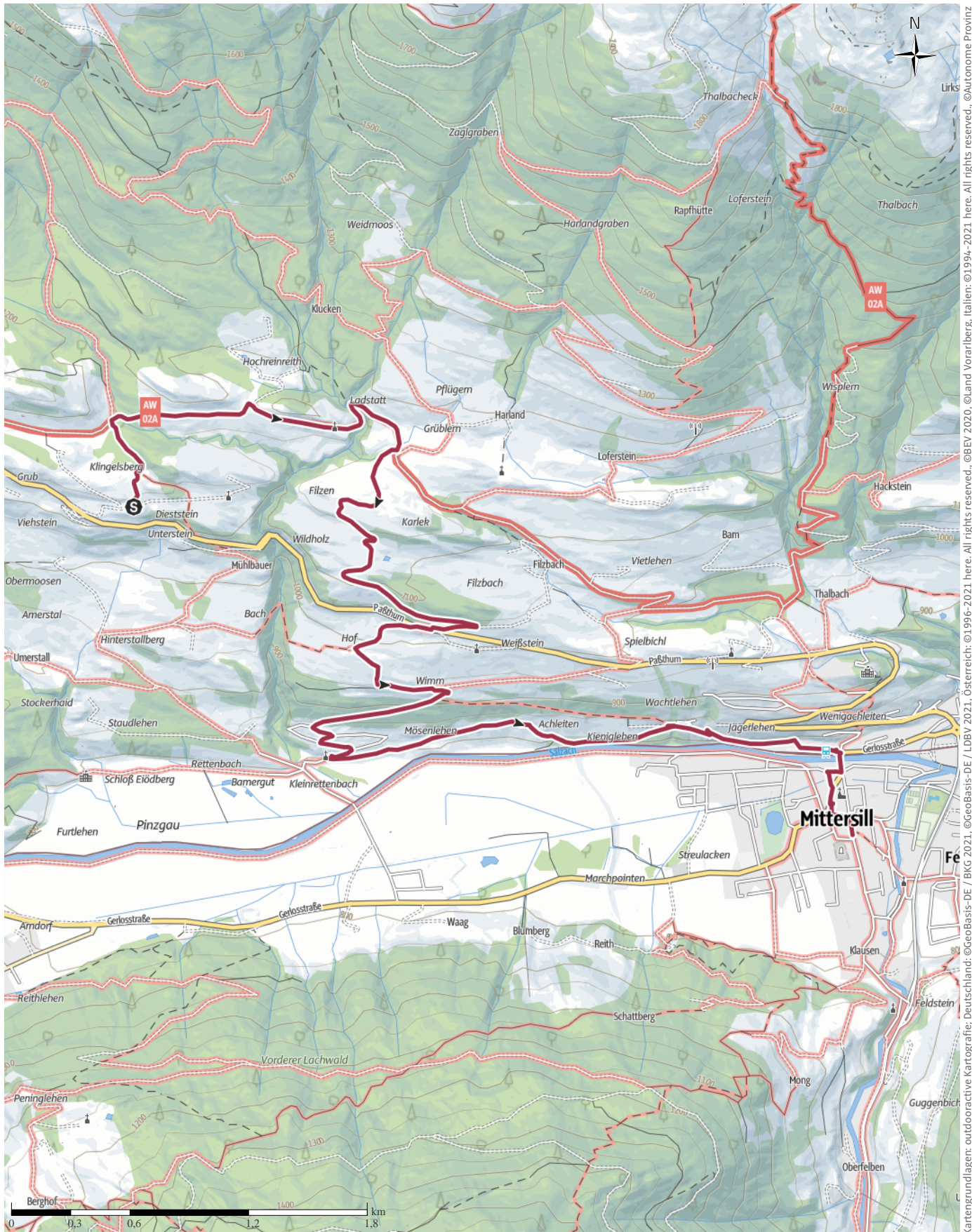


Tourenplanung am 2023-09-09

↔ 10,5 km | ⌚ 2:45 h | ▲ 85 m | ▼ 442 m | Schwierigkeit -



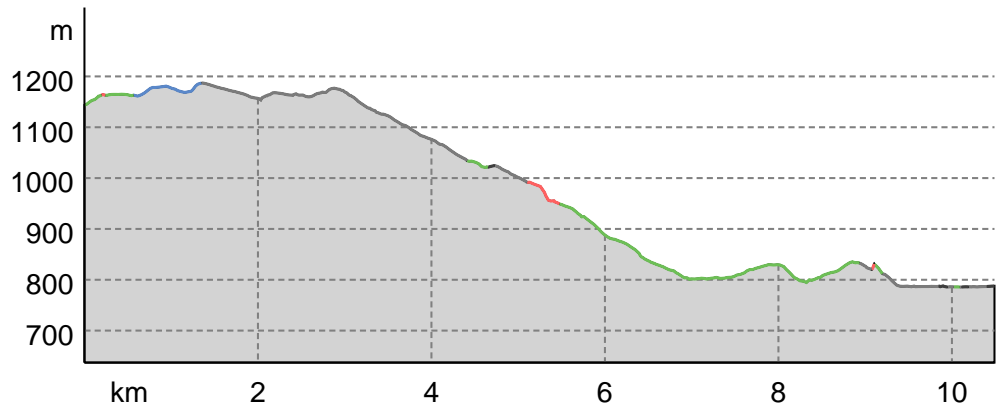
Kartengrundlagen: outdooractive Kartografie; Deutschland: ©GeoBasis-DE / LDBV 2021, Österreich: ©1996-2021 here. All rights reserved. ©BBEV 2020, ©Land Vorarlberg, Italien: ©1994-2021 here. All rights reserved. ©Autonome Provinz Bozen – Südtirol – Abteilung Natur, Landschaft und Raumentwicklung, ©Cartago S.R.L. Kartengrundlagen: outdooractive Kartografie; ©OpenStreetMap (www.openstreetmap.org)

Tourenplanung am 2023-09-09

Wegarten

Asphalt	4,5 km
Schotterweg	0,8 km
Naturweg	4,4 km
Pfad	0,4 km
Straße	0,4 km

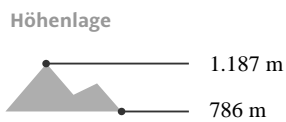
Höhenprofil



Tourdaten

Wanderung

Strecke	↔	10,5 km
Dauer	🕒	2:45 h
Aufstieg	⬆️	85 m
Abstieg	⬇️	442 m



Barbara Loferer-Lainer

Aktualisierung: 09.09.2023

Tour zum Mitnehmen für iPhone und Android



QR-Code scannen und diese Tour offline speichern, mit Freunden teilen und mehr.

Webseite

<https://out.ac/IMvxAG>